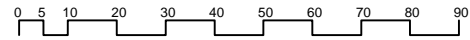
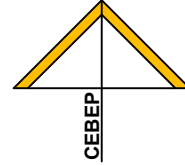


ПЛАН ДЕТАЉНЕ РЕГУЛАЦИЈЕ ДРУМСКИ ГРАНИЧНИ ПРЕЛАЗ "ВРАЧЕВ ГАЈ"

-МАТЕРИЈАЛ ЗА РАНИ ЈАВНИ УВИД-



ЛЕГЕНДА

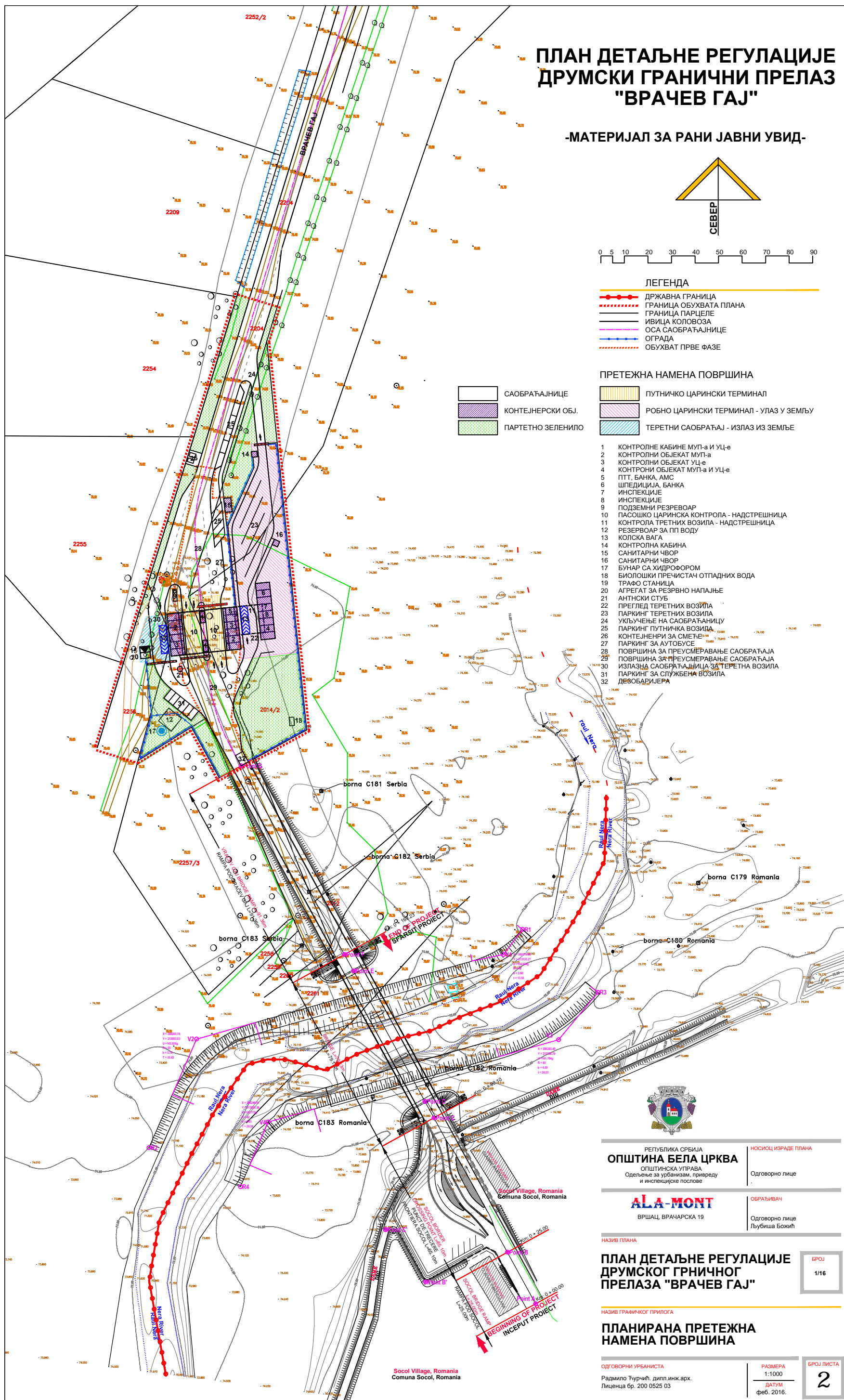
- ДРЖАВНА ГРАНИЦА
- ГРАНИЦА ОБУХВАТА ПЛАНА
- ГРАНИЦА ПАРЦЕЛЕ
- ИВИЦА КОЛОВОЗА
- ОСА САОБРАЋАЈНИЦЕ
- ОГРАДА
- ОБУХВАТ ПРВЕ ФАЗЕ

ПРЕТЕЖНА НАМЕНА ПОВРШИНА

- ПУТНИЧКО ЦАРИНСКИ ТЕРМИНАЛ
- РОБНО ЦАРИНСКИ ТЕРМИНАЛ - УЛАЗ У ЗЕМЉУ
- ТЕРЕТНИ САОБРАЋАЈ - ИЗЛАЗ ИЗ ЗЕМЉЕ

- САОБРАЋАЈНИЦЕ
- КОНТЕЈНЕРСКИ ОБЈ.
- ПАРТЕТНО ЗЕЛЕНИЛО

- 1 КОНТРОЛНЕ КАБИНЕ МУП-а И УЦ-е
- 2 КОНТРОЛНИ ОБЈЕКАТ МУП-а
- 3 КОНТРОЛНИ ОБЈЕКАТ УЦ-е
- 4 КОНТРОЛНИ ОБЈЕКАТ МУП-а И УЦ-е
- 5 ПТТ, БАНКА, АМС
- 6 ШПЕДИЦИЈА, БАНКА
- 7 ИНСПЕКЦИЈЕ
- 8 ИНСПЕКЦИЈЕ
- 9 ПОДЗЕМНИ РЕЗЕРВОАР
- 10 ПАСОШКО ЦАРИНСКА КОНТРОЛА - НАДСТРЕШНИЦА
- 11 КОНТРОЛА ТРЕТНИХ ВОЗИЛА - НАДСТРЕШНИЦА
- 12 РЕЗЕРВОАР ЗА ПП ВОДУ
- 13 КОЛСКА ВАГА
- 14 КОНТРОЛНА КАБИНА
- 15 САНИТАРНИ ЧВОР
- 16 САНИТАРНИ ЧВОР
- 17 БУНАР СА ХИДРОФОРМ
- 18 БИОЛОШКИ ПРЕЧИСТАЧ ОТПАДНИХ ВОДА
- 19 ТРАФО СТАНИЦА
- 20 АГРЕГАТ ЗА РЕЗРВНО НАПАЈЊЕ
- 21 АНТЕНСКИ СТУБ
- 22 ПРЕГЛЕД ТЕРЕТНИХ ВОЗИЛА
- 23 ПАРКИНГ ТЕРЕТНИХ ВОЗИЛА
- 24 УКЉУЧЕЊЕ НА САОБРАЋАЈНИЦУ
- 25 ПАРКИНГ ПУТНИЧКА ВОЗИЛА
- 26 КОНТЕЈНЕРИ ЗА СМЕЂЕ
- 27 ПАРКИНГ ЗА АУТОБУСЕ
- 28 ПОВРШИНА ЗА ПРЕУСМЕРАВАЊЕ САОБРАЋАЈА
- 29 ПОВРШИНА ЗА ПРЕУСМЕРАВАЊЕ САОБРАЋАЈА
- 30 ИЗЛАЗНА САОБРАЋАЈНИЦА ЗА ТЕРЕТНА ВОЗИЛА
- 31 ПАРКИНГ ЗА СЛУЖБЕНА ВОЗИЛА
- 32 ДЕВОБАРИЈЕРА



РЕПУБЛИКА СРБИЈА
ОПШТИНА БЕЛА ЦРКВА
ОПШТИНСКА УПРАВА
Одељење за урбанизам, привреду
и инспекцијске послове

НОСИОЦ ИЗРАДЕ ПЛАНА
Одговорно лице

ALA-MONT
ВРШАЦ, ВРАЧАРСКА 19

ОБРАЂИВАЧ
Одговорно лице
Љубиша Божић

НАЗИВ ПЛАНА
**ПЛАН ДЕТАЉНЕ РЕГУЛАЦИЈЕ
ДРУМСКОГ ГРАНИЧНОГ
ПРЕЛАЗА "ВРАЧЕВ ГАЈ"**

БРОЈ
1/16

НАЗИВ ГРАНИЧНОГ ПРИЛОГА
**ПЛАНИРАНА ПРЕТЕЖНА
НАМЕНА ПОВРШИНА**

ОДГОВОРНИ УРБАНИСТА
Радмило Турчић, дипл.инж.арх.
Лиценца бр. 200 0525 03

РАЗМЕРА
1:1000
ДАТУМ
феб. 2016.

БРОЈ ЛИСТА
2

Socol Village, Romania
Comuna Socol, Romania