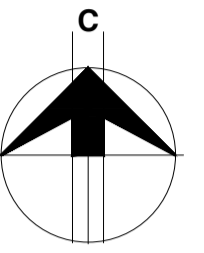
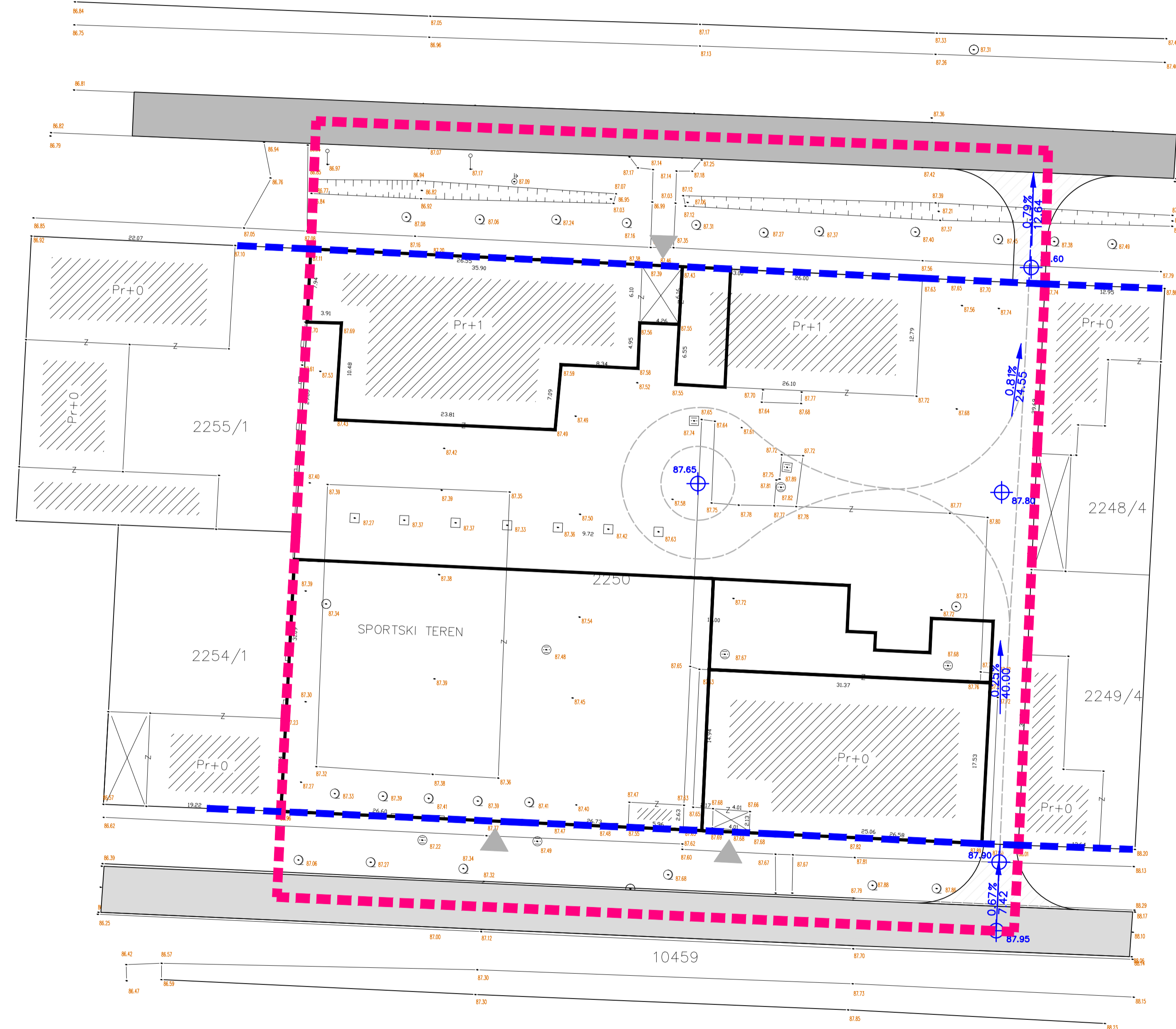







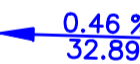


# УРБАНИСТИЧКИ ПРОЈЕКАТ КОМПЛЕКСА ШКОЛЕ "ЖАРКО ЗРЕЊАНИН" СА ШКОЛСКОМ ФИСКУЛТУРНОМ САЛОМ У БЕЛОЈ ЦРКВИ



P=1:500



## СИТУАЦИОНИ ПРИКАЗ САОБРАЋАЈНИХ ПОВРШИНА СА НИВЕЛАЦИЈОМ И РЕГУЛАЦИОНИМ РЕШЕЊЕМ

-  ГЛАВНА НАСЕЉСКА САОБРАЋАЈНИЦА
-  ПРИСТУПНА НАСЕЉСКА САОБРАЋАЈНИЦА
-  КОЛСКИ ПРИЛАЗ
-  ПЕШАЧКИ ПРИЛАЗ
-  КОТА НИВЕЛЕТЕ САОБРАЋАЈНИЦЕ
-  НАГИБ НИВЕЛЕТЕ
-  РЕГУЛАЦИОНА ЛИНИЈА
-  ГРАНИЦА ОБУХВАТА УРБАНИСТИЧКОГ ПРОЈЕКТА

НАРУЧИЛАЦ: ОПШТИНА БЕЛА ЦРКВА

Датум:  
2015.

ОБРАЂИВАЧ:



**ЈП ЗАВОД ЗА УРБАНИЗАМ ВОЈВОДИНЕ  
НОВИ САД**

В.Д. ДИРЕКТОРА:  
др АЛЕКСАНДАР ЈЕВТИЋ

Потпис: НАЗИВ ДОКУМЕНТАЦИЈЕ:  
УРБАНИСТИЧКИ ПРОЈЕКАТ КОМПЛЕКСА ШКОЛЕ  
"ЖАРКО ЗРЕЊАНИН" СА ШКОЛСКОМ  
ФИСКУЛТУРНОМ САЛОМ У БЕЛОЈ ЦРКВИ

Број:  
**10/2015**

ОДГОВОРНИ УРБАНИСТА:  
ВЕСНА ПРОСЕНИЦА, дипл.инж.арх.

НАЗИВ КАРТЕ:  
СИТУАЦИОНИ ПРИКАЗ САОБРАЋАЈНИХ ПОВРШИНА  
СА НИВЕЛАЦИЈОМ И РЕГУЛАЦИОНИМ РЕШЕЊЕМ

Бр.листа:

УРБАНИСТА САРАДНИК:  
ЗОРАН КОРДИЋ, дипл.инж.саобр.  
ДАЛИБОР ЈУРИЦА, дипл.инж.геод.

P=1:500

**3**