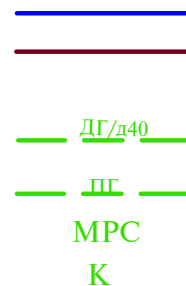
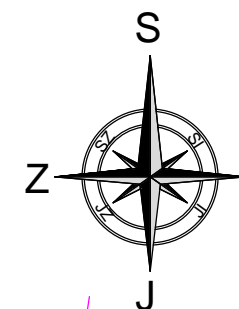
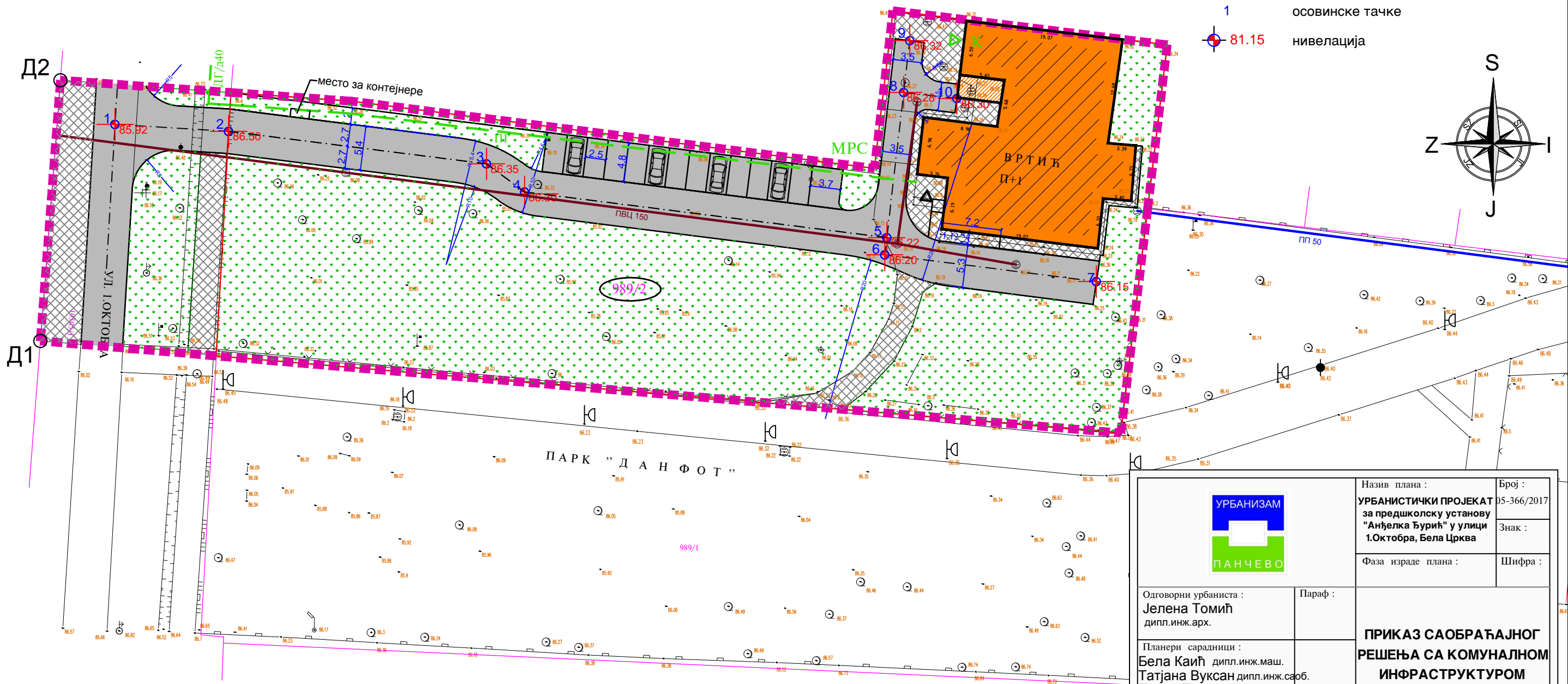


Координате осовинских тачака		
Бр. Тачке	Y [m]	X [m]
1	7 533 908.19	4 972 643.50
2	7 533 921.97	4 972 642.66
3	7 533 953.24	4 972 638.71
4	7 533 957.85	4 972 635.31
5	7 534 001.80	4 972 629.77
6	7 534 001.56	4 972 627.69
7	7 534 027.22	4 972 624.44
8	7 534 003.84	4 972 647.37
9	7 534 004.57	4 972 653.65
10	7 534 010.29	4 972 646.62

- ИНФРАСТРУКТУРА**  
**ПОСТОЈЕЋА**  
водовод  
фекална канализација
- ПЛАНИРАНА**  
дистрибутивни гасовод  
прикључни гасовод  
мерно регулациона станица  
котларница



- ЛЕГЕНДА**
- граница обухвата Урбанистичког пројекта
  - Д1 - Д2
  - 989/2
  - граница катастарске парцеле
  - постојећи објекат
  - ▨ доградња постојећег објекат
  - саобраћајне површине
  - ▨ плато и стазе
  - ▨ зелене површине
  - саобраћајница
  - - - осовина саобраћајнице
  - осовинске тачке
  - нивелација



	Назив плана : <b>УРБАНИСТИЧКИ ПРОЈЕКАТ за предшколску установу "Анђелка Ђурић" у улици 1.Октобра, Бела Црква</b>	Број : 05-366/2017
	Фаза израде плана :	Знак :
Одговорни урбаниста : <b>Јелена Томић</b> дипл.инж.арх.	Параф :	<b>ПРИКАЗ САОБРАЋАЈНОГ РЕШЕЊА СА КОМУНАЛНОМ ИНФРАСТРУКТУРОМ</b>
Планери сарадници : Бела Каић дипл.инж.маш. Татјана Вуксан дипл.инж.саоб. Петар Петровић дипл.инж.грађ. Весна Суботић дипл.инж.ејс.арх. Оливера Радуловић дипл.инж.ел. Марко Марић дипл.инж.геод. Милош Цекић инж.арх.	Техничка обрада : Гордана Коцић арх.тех.	
		број цртежа : <b>4</b>