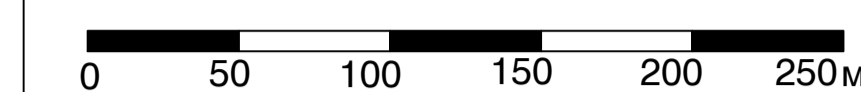
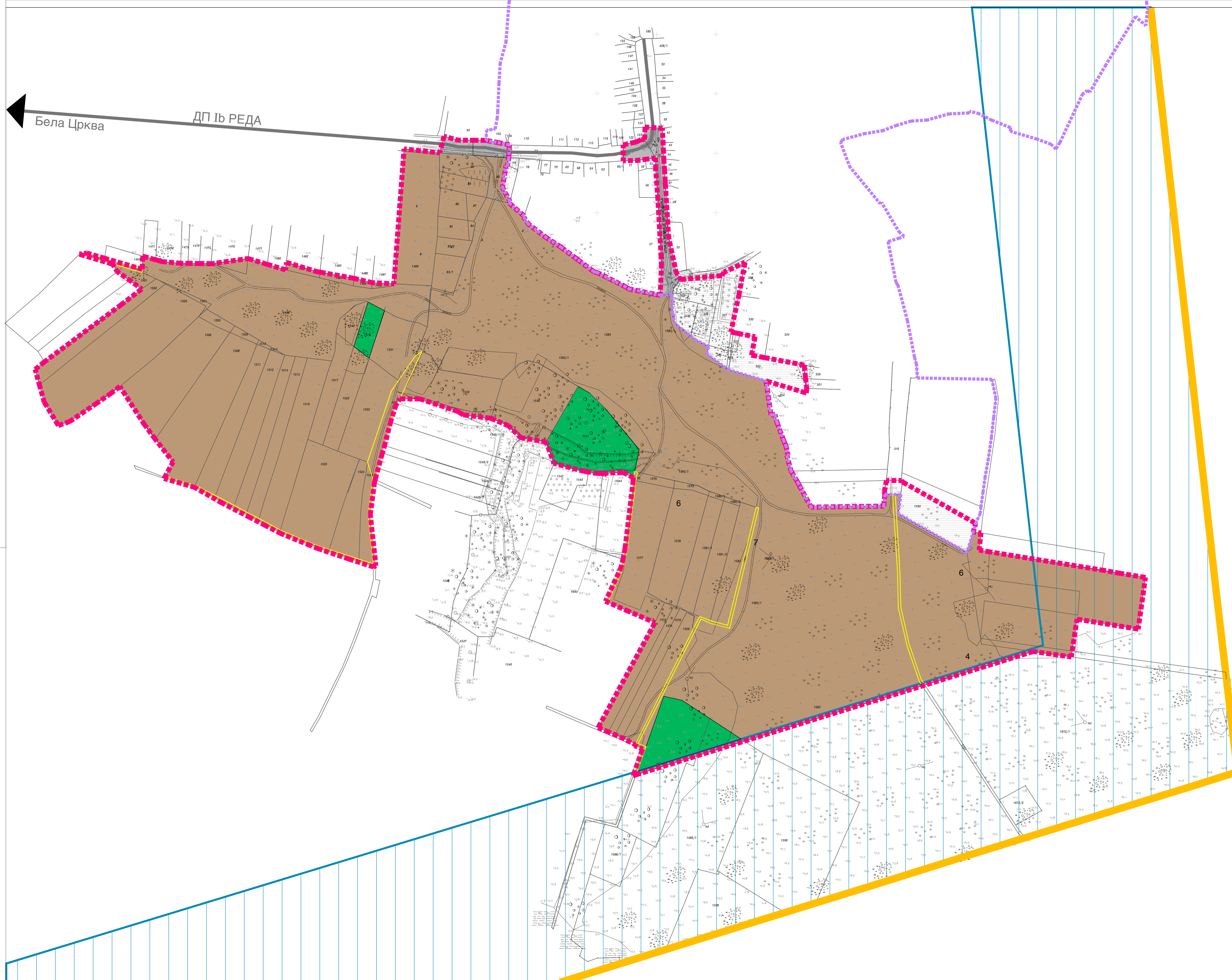


ПЛАН ДЕТАЉНЕ РЕГУЛАЦИЈЕ ЗА ИЗГРАДЊУ МОТОДРОМА "СРБИЈА РИНГ" БЕЛА ЦРКВА

- НАЦРТ ПЛАНА -





P-1:2500



ГРАНИЦА ОБУХВАТА ПЛАНА И ПОСТОЈЕЋА НАМЕНА ПОВРШИНА

- ПОЉОПРИВРЕДНО ЗЕМЉИШТЕ
 - ПОЉОПРИВРЕДНЕ ПОВРШИНЕ
 - АТАРСКИ ПУТЕВИ
- НЕИЗГРАЂЕНЕ ПОВРШИНЕ У ГРАЂЕВИНСКОМ ПОДРУЧЈУ НАСЕЉА КАЛУЂЕРОВО
 - ШУМЕ И ШУМСКО ЗЕМЉИШТЕ
 - САОБРАЋАЈНЕ ПОВРШИНЕ
- ГРАНИЦА ГРАЂЕВИНСКОГ ЗЕМЉИШТА У ГРАЂЕВИНСКОМ ПОДРУЧЈУ НАСЕЉА КАЛУЂЕРОВО
- ГРАНИЦА ОБУХВАТА ПЛАНА
- ЗОНА ЗАБРАЊЕНЕ ГРАДЊЕ
- ДРЖАВНА ГРАНИЦА

НОСИЛАЦ ИЗРАДЕ ПЛАНА	 ОПШТИНА БЕЛА ЦРКВА Овлашћено лице: ОБЛАСТ ЗА УРБАНИЗАМ ПРИВРЕДНИ ИНСPEKЦИЈСКЕ ПОСЛОВЕ
ОБРАЂИВАЧ	 ЈП ЗАВОД ЗА УРБАНИЗАМ ВОЈВОДИНЕ НОВИ САД ДИРЕКТОР: др АЛЕКСАНДАР ЈЕВТИЋ ПОМОЋНИК ДИРЕКТОРА: ЈАСНА ЛОВРИЋ, дипл.инж.арх.
НАЗИВ ПЛАНА	ПЛАН ДЕТАЉНЕ РЕГУЛАЦИЈЕ ЗА ИЗГРАДЊУ МОТОДРОМА "СРБИЈА РИНГ" БЕЛА ЦРКВА
НАЗИВ КАРТЕ	ГРАНИЦА ОБУХВАТА ПЛАНА И ПОСТОЈЕЋА НАМЕНА ПОВРШИНА
ОДГОВОРНИ УРБАНИСТА	ЛАНА ТИСАКОВ, магист.инж.арх.
САРАДНИК	ЗОРАН КОСТИЋ, дипл.инж.геод.
ТЕХНИЧАР	ДАЛИБОР ЈУРИЋА, дипл.инж.геод.
Е - БРОЈ	АЉОША ДАБИЋ, елп. техн.
Е - БРОЈ	2532
ДАТУМ	ЈУЛ 2016.
БРОЈ ЛИСТА	1.2.