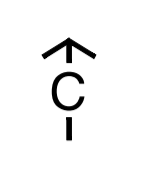
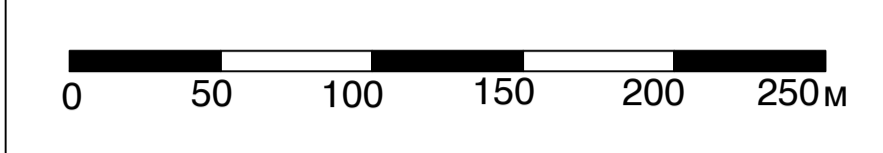
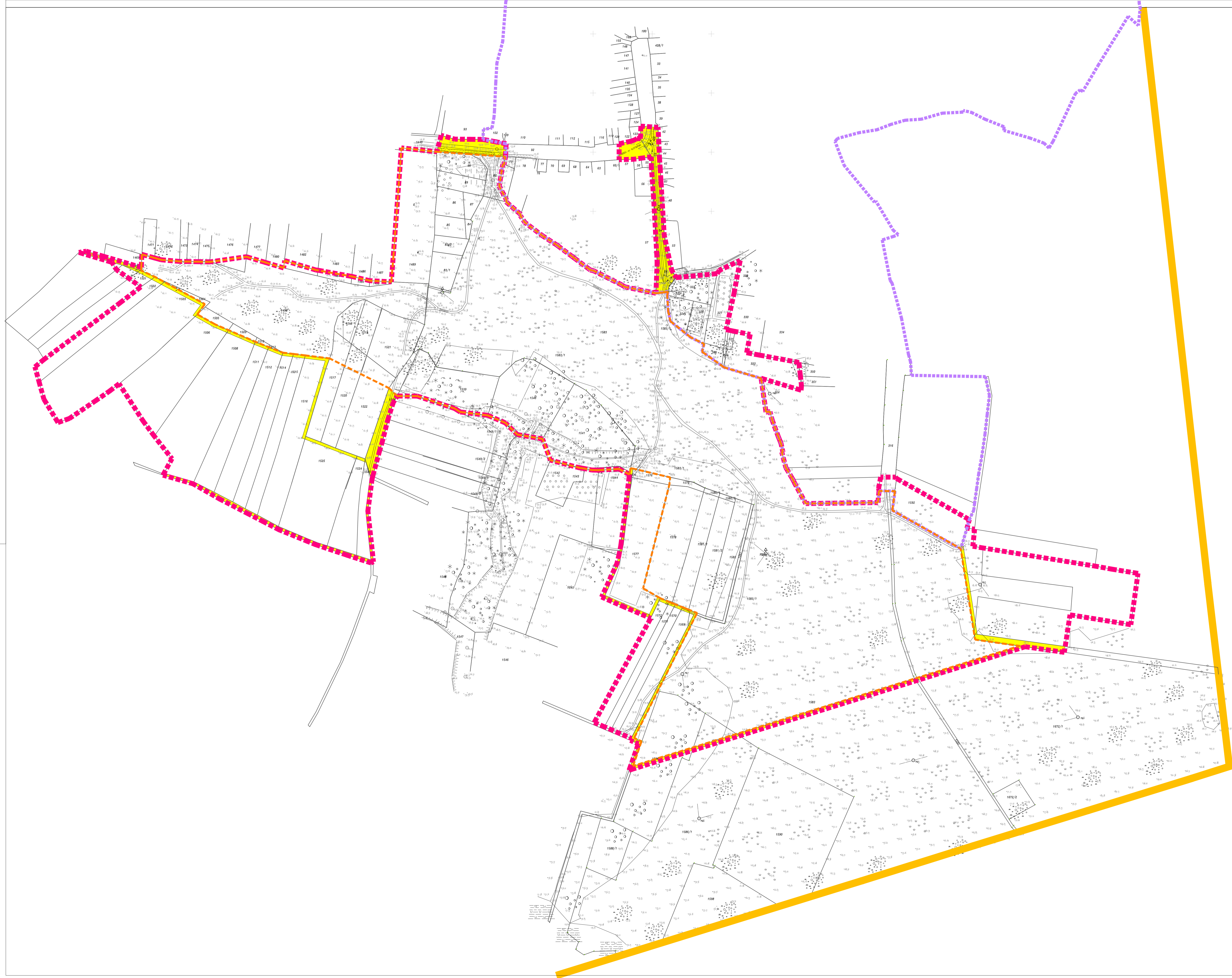


ПЛАН ДЕТАЉНЕ РЕГУЛАЦИЈЕ ЗА ИЗГРАДЊУ МОТОДРОМА "СРБИЈА РИНГ" БЕЛА ЦРКВА - НАЦРТ ПЛАНА -



P-1:2500



ПОВРШИНЕ ЈАВНЕ НАМЕНЕ

- ПОВРШИНЕ ЈАВНЕ НАМЕНЕ
- ПОВРШИНЕ ОСТАЛЕ НАМЕНЕ
- ГРАНИЦА ГРАЂЕВИНСКОГ ЗЕМЉИШТА У ГРАЂЕВИНСКОМ ПОДРУЧЈУ НАСЕЉА КАЛУЂЕРОВО
- ГРАНИЦА ГРАЂЕВИНСКОГ ЗЕМЉИШТА ИЗВАН ГРАЂЕВИНСКОГ ПОДРУЧЈА НАСЕЉА КАЛУЂЕРОВО
- ГРАНИЦА ОБУХВАТА ПЛАНА
- ДРЖАВНА ГРАНИЦА

НОСИЛАЦ ИЗРАДЕ ПЛАНА	ОПШТИНА БЕЛА ЦРКВА Овлашћено лице: ОБЛАСТ ЗА УРБАНИЗАМ ПРИВРЕДУ И ИНСПЕКЦИЈСКЕ ПОСЛОВЕ
ОБРАЂИВАЧ	ЈП ЗАВОД ЗА УРБАНИЗАМ ВОЈВОДИНЕ НОВИ САД ДИРЕКТОР: др АЛЕКСАНДАР ЈЕВТИЋ ПОМОЋНИК ДИРЕКТОРА: ЈАСНА ЛОВРИЋ, дипл.инж.арх.
НАЗИВ ПЛАНА	ПЛАН ДЕТАЉНЕ РЕГУЛАЦИЈЕ ЗА ИЗГРАДЊУ МОТОДРОМА "СРБИЈА РИНГ" БЕЛА ЦРКВА
НАЗИВ КАРТЕ	ПОВРШИНЕ ЈАВНЕ НАМЕНЕ
ОДГОВОРНИ УРБАНИСТА	ТАНА ИВАНКОВ, магист.инж.арх.
САРАДНИК	ЗОРАН КОСТИЋ, дипл.инж.геод.
ТЕХНИЧАР	ДАЛИБОР ЈУРИЋА, дипл.инж.геод.
Е - БРОЈ	АЉОША ДАБИЋ, влк. техн.
Е - БРОЈ	2532
ДАТУМ	ЈУЛ 2016.
БРОЈ ЛИСТА	2.5.