






























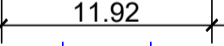






УРБАНИСТИЧКИ ПРОЈЕКАТ

за потребе урбанистичко архитектонске разраде
локације катастарске парцеле бр.612/1
К.О.Добричево - Бела Црква
за изградњу - пољопривредно газдинство и
производна хала са пратећим садржајима

Ситуационо решење саобраћајних површина са партерним и пејзажним уређењем регулацијом и нивелацијом

ЛЕГЕНДА

-  граница обухвата Урбанистичког пројекта
-  граница нове парцеле (ГП1) за коју се ради Урбанистички пројекат
-  регулациона линија
-  грађевинске линије објекта
-  Г1-Г4 тачке обухвата Урбанистичког пројекта
-  1-8 граничне тачке парцеле за коју се ради Урбанистички пројекат
-  осовинске тачке саобраћајног прикључака
-  бројеви осовинских тачака саобраћајница
-  катастарски број парцеле за које се ради Урбанистички пројекат
-  планирани објекти
-  1 управна зграда - спратности П+Пк
-  2 производна хала - спратности П
-  3 стамбени објект (стан за домара) - спратности П
-  4 надстрешница за возила - спратности П (4 п.м. за аутомобиле, 3п.м. за тракторе, 1п.м. за комбајн, 1п.м. за приколицу и прикључне машине)
-  подземни објекти
-  5 планирани резервоар за спринклер са просторијом за постројење и агрегат
-  6 планирана непропусна септичка јама
-  7 постојећи бунар -задржава се
-  8 постојећи бунар -задржава се
-  саобраћајне и манипулативне површине
-  пешачке површине - поплочано бехатон плочама
-  отворени паркинг простор у дворишту -5 п.м. за аутомобиле
-  планирани саобраћајни прикључак
-  економски улаз у комплекс
-  зелене површине
-  колски улаз/излаз у комплекс
-  пешачки улаз у комплекс
-  пешачки улаз у објект
-  економски улаз у комплекс
-  колски улаз у објект
-  планирано 3 контејнера запремине V=1100л -комунални отпад
-  коте регулације
-  коте саобраћаја
-  коте нивелације

-  **GP 1** нова парцела за коју се ради Урбанистички пројекат
 -  **GP 2** остатак парцеле
- граница постојеће парцеле
кат.пар. 612/1 КО Добричево
која ће се пројектом парцелације
која ће се пројектом парцелације

КООРДИНАТЕ ТАЧКА ОБУХВАТА УРБАНИСТИЧКОГ ПРОЈЕКТА			
Бод. број	Y	X	
1	7 530 299.12	4 983 980.03	
2	7 530 380.27	4 984 047.70	
3	7 530 522.27	4 983 909.15	
4	7 530 449.14	4 983 835.61	

КООРДИНАТЕ ГРАНИЧНИХ ТАЧКА ПАРЦЕЛЕ			
Бод. број	Y	X	
1	7 530 321.20	4 983 958.73	
2	7 530 338.55	4 983 973.48	
3	7 530 350.77	4 983 983.86	
4	7 530 369.84	4 984 000.07	
5	7 530 381.66	4 984 010.12	
6	7 530 389.04	4 984 017.16	
7	7 530 512.61	4 983 999.34	
8	7 530 449.14	4 983 835.61	

КООРДИНАТЕ ОСОВИНСКИХ ТАЧКА САОБРАЋАЈНОГ ПРИКЉУЧКА			
Бод. број	Y	X	
П1	7 530 363.26	4 984 009.94	
П2	7 530 371.75	4 984 001.76	

КООРДИНАТЕ ОСОВИНСКИХ ТАЧКА САОБРАЋАЈНИЦА			
Бод. број	Y	X	
С1	7 530 391.96	4 983 982.25	
С2	7 530 378.31	4 983 965.99	
С3	7 530 378.35	4 983 963.52	
С4	7 530 413.27	4 983 927.99	
С5	7 530 415.75	4 983 928.03	
С6	7 530 431.40	4 983 944.29	
С7	7 530 455.03	4 983 920.68	



ГЕОВИЗИЈА
PROJEKTOVANJE ZA LICENCOVANE OSOBNOSTI I KADROVIMA

Инвеститор:
"НАШЕ ДОБРО ДОО" Бела Црква
Ул. Снеж Мирносовић 66 Бела Црква

Пројекат:
Урбанистичко архитектонско решење локације за изградњу пољопривредног газдинства и производне хале са пратећим садржајима

Одговорни урбаниста:
Наташа Митровић, дип.инж.арх.

Пројектант сарадник:
Милица Миленовић, дип.инж.арх.

Пројектант сарадник:
Сара Муњаџић, дип.инж.арх.

Пројектант сарадник:
Драгица Швајић, дип.инж.геод.

Бр.тех.дневника:
УП - 10.121

Датум:
09. 2021.

Локација:
Кат.парц. бр. 612/1 К.О. Добричево
Бела Црква

Састав цртежа:
Ситуационо решење саобраћајних површина са партерним и пејзажним уређењем регулацијом и нивелацијом

Размера:
1:500

Број листа:
5