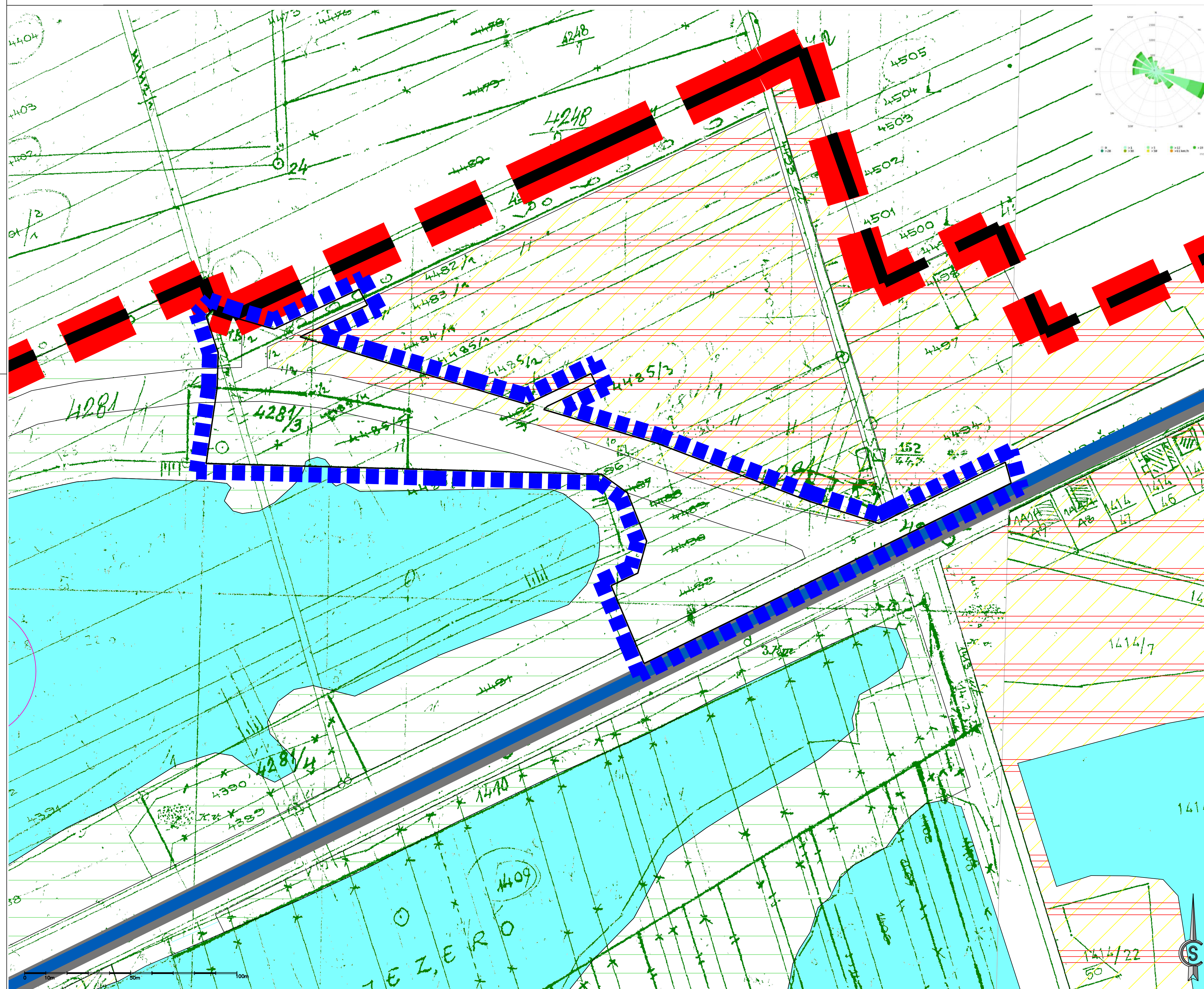
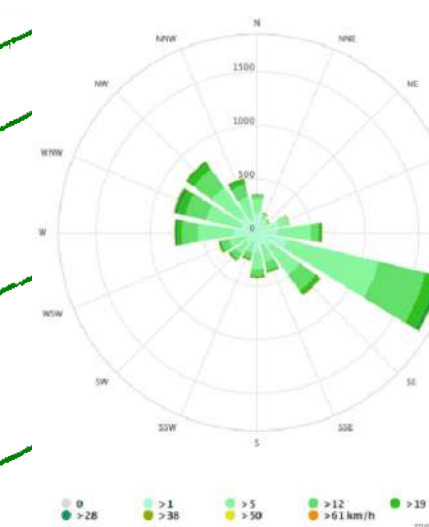














ЛЕГЕНДА:



ЛЕГЕНДА:

-  ГРАНИЦА ОБУХВАТА ПЛАНА ДЕТАЛЈНЕ РЕГУЛАЦИЈЕ
-  ПОСТОЈЕЋА ГРАНИЦА ГРАЂЕВИНСКОГ ПОДРУЧЈА
-  ПЛАНИРАНА ГРАНИЦА ГРАЂЕВИНСКОГ ПОДРУЧЈА - ГРАНИЦА ОБУХВАТА ПГР-а
-  ГРАНИЦА БЛОКА
-  БРОЈ БЛОКА
- СТАНОВАЊЕ**
-  ПОРОДИЧНО СТАНОВАЊЕ - ВИЛЕ
- ЗЕЛЕНЕ, СПОРТСКО-РЕКРЕАТИВНЕ И ТУРИСТИЧКЕ ПОВРШИНЕ**
-  ПОВРШИНЕ ЗА ТУРИЗАМ, СПОРТ И РЕКРЕАЦИЈУ
- КОМУНАЛНЕ ПОВРШИНЕ**
-  ЈЕЗЕРО
- САОБРАЋАЈНА ИНФРАСТРУКТУРА**
-  ГЛАВНЕ НАСЕЉСКЕ САОБРАЋАЈНИЦЕ
-  ПРИСТУПНЕ НАСЕЉСКЕ САОБРАЋАЈНИЦЕ

ПЛАН ДЕТАЛЈНЕ РЕГУЛАЦИЈЕ
"ЗА ДЕО БЛОКА 31 У НАСЕЉУ БЕЛА ЦРКВА"
 - елаборат за рани јавни увид -

ECologica URBO DOO	
<small>34000 Крагујевац, Саве Косачића 1, Тел: +381 (0) 34 331 332, +381 (0) 34 337 199 Факс: +381 (0) 34 337 237 e-mail: office@ecorbo.com http://www.ecorbo.com</small>	
ИНВЕСТИТОР И НАРУЧИЛАЦ	ОПШТИНА БЕЛА ЦРКВА
ОБРАТИВАЧ	ECologica URBO DOO Крагујевац
НАЗИВ КАРТЕ	Извод из Плана генералне регулације насеља Бела Црква - Планирана претежна намена површина
ОДГОВОРНИ УРБАНИСТА	ЈЕЛЕНА СТЕФАНОВИЋ, дип.инж.арх.
УРБАНИСТА	ЈЕЛЕНА СТЕФАНОВИЋ, дип.инж.арх.
ДИРЕКТОР	ЕВИЦА РАЈИЋ, дип.инж.арх.
БРОЈ КАРТЕ	01 БРОЈ ЛИСТА 02 ДАТУМ VII 2022. РАЗМЕРА 1:1000

Напомена: Карта је заснована ауторским пројектом и власништво је пројекта - обрађивача. Копирање карте без дозвољеног писаног одобрења аутора.