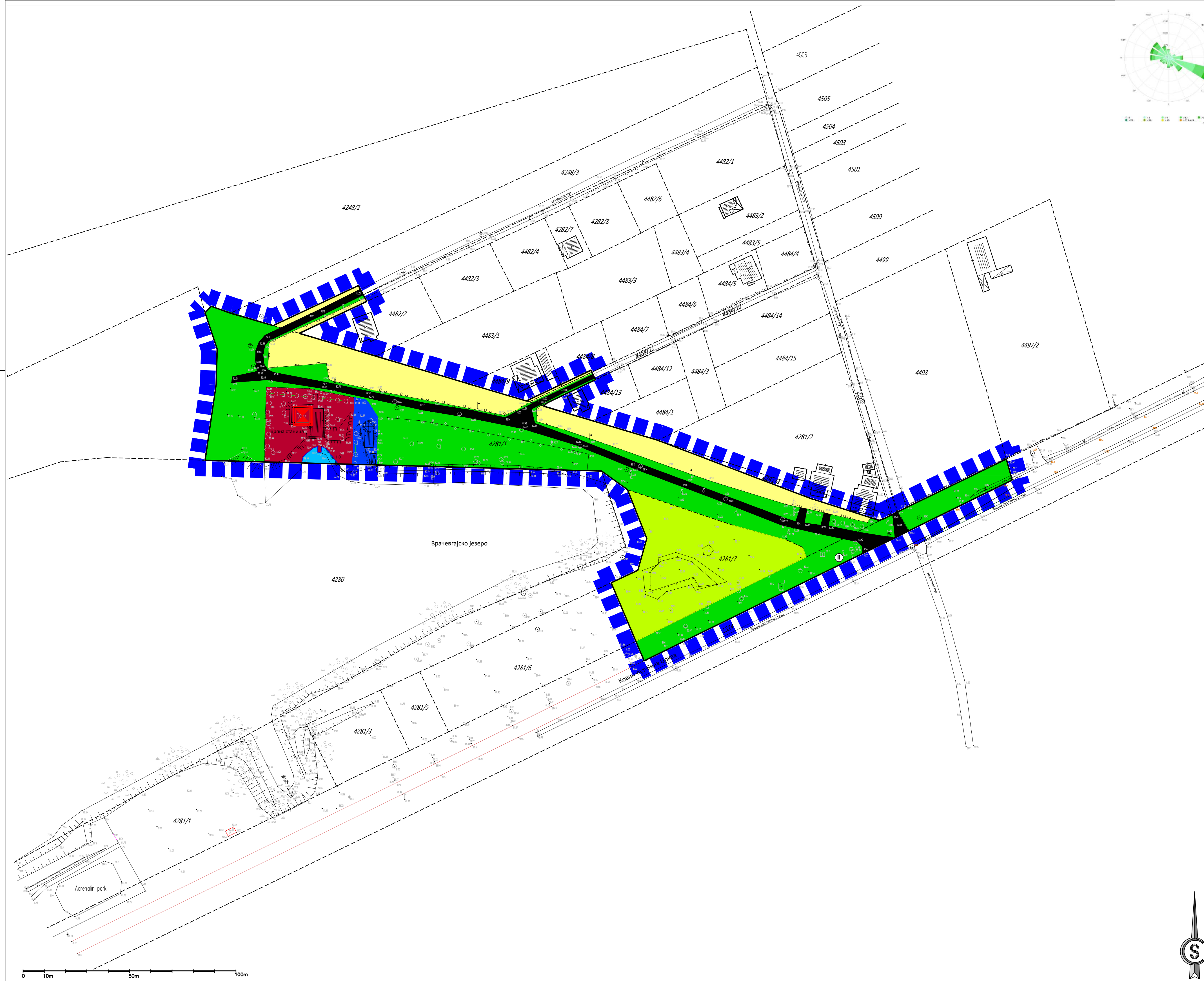
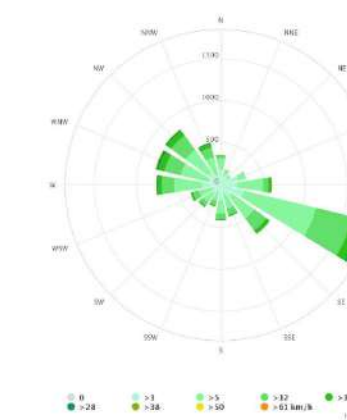




ЛЕГЕНДА:



Граница обухвата плана детаљне регулације

ПОВРШИНЕ ЈАВНЕ НАМЕНЕ

Инфраструктурни коридори,
површине и објекти у функцији
друмског саобраћаја

- Јавни пут - државни пут II реда
- Остали јавни путеви - насељска улица
- Зеленило јавног пута - насељска улице

Површине и објекти за техничку и
комуналну инфраструктуру

Електроенергетска инфраструктура

- Површине и објекти у функцији енергетске делатности - Трафо станица 20/0,4 kV

Хидротехничка инфраструктура

- Површине и објекти у функцији водопровредне делатности - Црна станица

ПОВРШИНЕ ОСТАЛЕ НАМЕНЕ

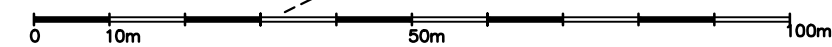
- Породично становање

ОСТАЛО ЗЕМЉИШТЕ

- Водно земљиште - Врачевгајско језеро
- Неизграђено грађевинско земљиште (према ПГР-у површине за туризам, спорт и рекреацију)

**ПЛАН ДЕТАЉНЕ РЕГУЛАЦИЈЕ
"ЗА ДЕО БЛОКА 31 У НАСЕЉУ БЕЛА ЦРКВА"
- елаборат за рани јавни увид -**

34000 Крагујевац, Саво Колачича 1. Тел: +381 (0) 34 331 332, +381 (0) 34 337 199 Факс: +381 (0) 34 337 237 e-mail: office@ecorbu.com http://www.ecorbu.com	
ИНВЕСТИТОР И НАРУЧИЛАЦ	ОПШТИНА БЕЛА ЦРКВА
ОБРАЂИВАЧ	ECologica URBO DOO Крагујевац
НАЗИВ КАРТЕ	Постојећа намена површина
ОДГОВОРНИ УРБАНИСТА	ЈЕЛЕНА СТЕФАНОВИЋ, дип.инж.арх.
УРБАНИСТА	ЈЕЛЕНА СТЕФАНОВИЋ, дип.инж.арх.
ДИРЕКТОР	ЕВИЦА РАЈИЋ, дип.инж.арх.
БРОЈ КАРТЕ	03 БРОЈ ЛИСТА 01 ДАТУМ VII 2022. РАЗМЕРА 1:1000



Напомена: Карта је издатиљана ауторским правима и власништво је градског - обрађивача. Копирање карте није дозвољено без сагласности аутора.