



ЛЕГЕНДА:

- Граница објављеног детаљног регулације
- Граница грађевинског подручја

ПОВРШИНЕ ЈАВНЕ НАМЕНЕ

- Површине за образовање и дењу заштиту - Образовно-истраживачки центар

Инфраструктурни коридори, површине и објекти у функцији друмског саобраћаја

- Јавни пут - државни пут II реда (ДП IIA реда бр. 134 Ковин - Врачев Гај - Бела Црква)
- Остали јавни путеви - насељска улица
- Зеленило јавног пута - насељска улице
- Дворед
- Бициклистичка стаза
- Пешачка стаза
- Паркиралиште

Површине и објекти за техничку и комуналну инфраструктуру

Електроенергетска инфраструктура

- Површине и објекти у функцији енергетске делатности - Трафо станица 20/0,4 kV

Хидротехничка инфраструктура

- Површине и објекти у функцији водоприредне делатности - Црпна станица

ПОВРШИНЕ ОСТАЛЕ НАМЕНЕ

- Породично становање

ОСТАЛО ЗЕМЉИШТЕ

- Водно земљиште - Врачевгајско језеро

УРБАНИСТИЧКА РЕГУЛАЦИЈА


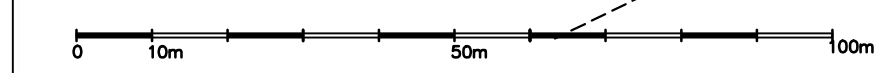
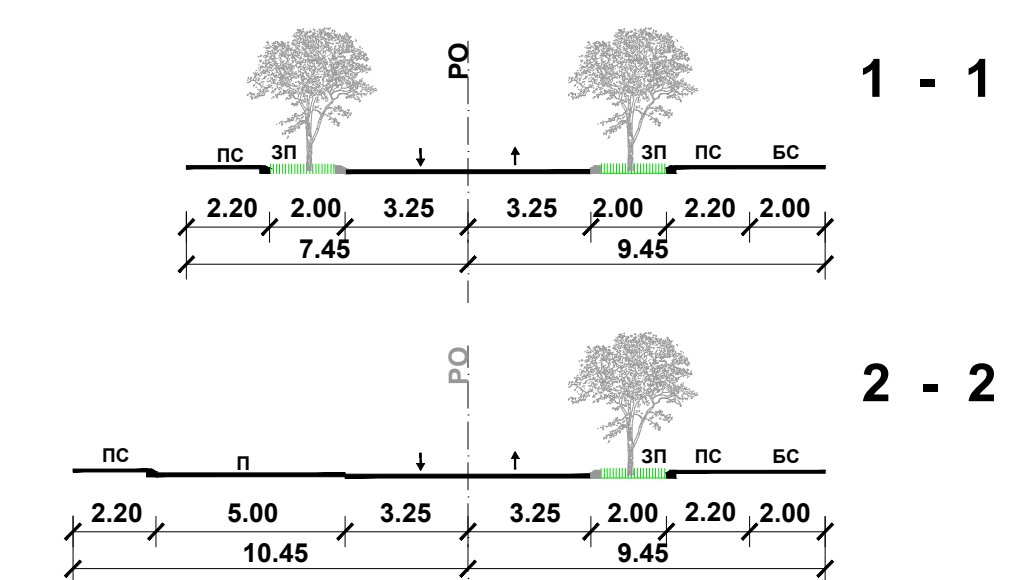
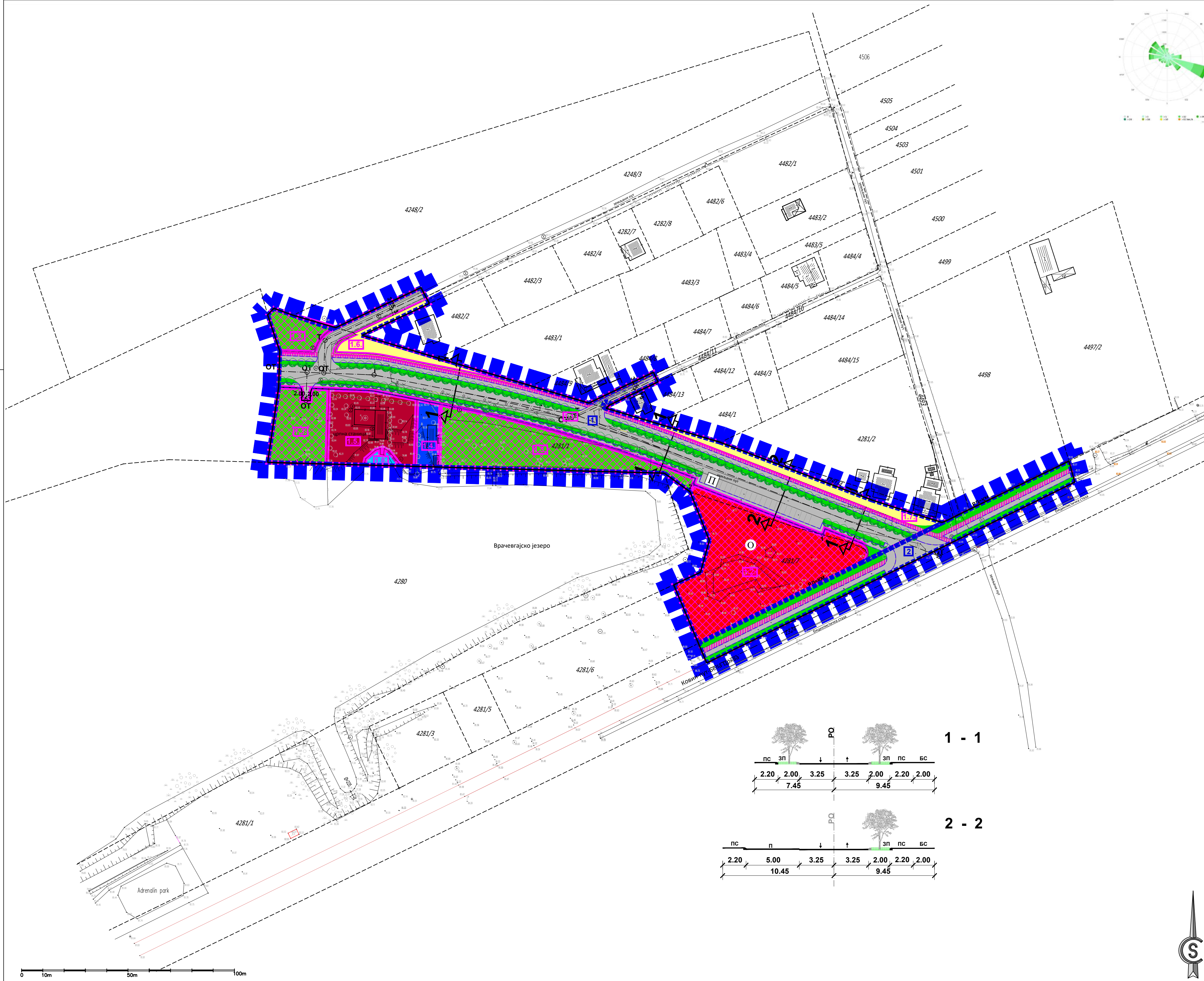
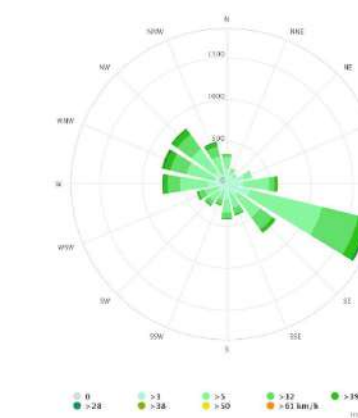
- Регулациона линија

ПОДЕЛА НА ЦЕЛИНЕ И ЗОНЕ

- Урбанистичка целина
 - Улица уз Врачевгајско језеро
 - Државни пут
- Урбанистичка зона
 - Улица
 - Образовно-истраживачки центар
 - Зеленило
 - Црпна станица
 - Трафо станица
 - Становање
 - Становање
 - Језеро

ПРОСТОРНИ РАЗВОЈ ТУРИЗМА

- Туристички простор



ПЛАН ДЕТАЉНЕ РЕГУЛАЦИЈЕ "ЗА ДЕО БЛОКА 31 У НАСЕЉУ БЕЛА ЦРКВА" - елаборат за рани јавни увид -

ECOLOGICA URBO DOO	
34000 Крагујевац, Саве Колачарића 1, Тел: +381 (0) 34 321 332, +381 (0) 34 327 199 Факс: +381 (0) 34 327 237 e-mail: office@ecourbo.com http://www.ecourbo.com	
ИНВЕСТИТОР И НАРУЧИЛАЦ	ОПШТИНА БЕЛА ЦРКВА
ОБРАТИВАЧ	ECOLOGICA URBO DOO Крагујевац
НАЗИВ КАРТЕ	Планирана намена површина
ОДГОВОРНИ УРБАНИСТА	ЈЕЛЕНА СТЕФАНОВИЋ, deljelic@ecourbo.com
УРБАНИСТА	ЈЕЛЕНА СТЕФАНОВИЋ, deljelic@ecourbo.com
ДИРЕКТОР	ЕВИЦА РАЈИЋ, deljelic@ecourbo.com
БРОЈ КАРТЕ	04 БРОЈ ЛИСТА 01 ДАТУМ VII 2022. РАЗМЕРА 1:1000

Напомена: Карта је заснована ауторским пројектом и власништвом ЈК "Екологика". Копирање карте без дозвољеног одобрења аутора.